



SZACOWANY POZIOM WODY W LAGUNIE 2024





Styczeń

> 4 Bft. 
> 3 Bft. 

 7h  20°C  16°C  19°C

		CZAS	MAKSYMALNY STAN WODY
01	PN	*	-
02	WT	*	-
03	SR	*	-
04	CZ	*	-
05	PT	*	-
06	SO	*	-
07	N	*	-
08	PN	*	-
09	WT	*	-
10	SR	12:36	35
11	CZ	○ 13:22	55
12	PT	14:07	70
13	SO	14:54	70
14	N	15:42	70
15	PN	16:31	60
16	WT	*	-
17	SR	*	-
18	CZ	*	-
19	PT	*	-
20	SO	*	-
21	N	*	-
22	PN	*	-
23	WT	*	-
24	SR	*	-
25	CZ	● *	-
26	PT	14:04	40
27	SO	14:36	40
28	N	15:07	35
29	PN	*	-
30	WT	*	-
31	SR	*	-



Luty

> 4 Bft. 
> 3 Bft. 

 7h  21°C  16°C  18°C

		CZAS	MAKSYMALNY STAN WODY
01	CZ	*	-
02	PT	*	-
03	SO	*	-
04	N	*	-
05	PN	*	-
06	WT	*	-
07	SR	*	-
08	CZ	12:26	55
09	PT	13:11	70
10	SO	○ 13:54	85
11	N	14:37	100
12	PN	15:20	85
13	WT	16:04	85
14	SR	16:50	55
15	CZ	*	-
16	PT	*	-
17	SO	*	-
18	N	*	-
19	PN	*	-
20	WT	*	-
21	SR	*	-
22	CZ	*	-
23	PT	*	-
24	SO	● 13:41	55
25	N	14:09	55
26	PN	14:36	55
27	WT	15:05	50
28	SR	*	-
29	CZ	*	-

Marzec

> 4 Bft. 
> 3 Bft. 

 8h  22°C  17°C  19°C

		CZAS	MAKSYMALNY STAN WODY
01	PT	*	-
02	SO	*	-
03	N	*	-
04	PN	*	-
05	WT	*	-
06	SR	*	-
07	CZ	*	-
08	PT	12:10	60
09	SO	12:52	85
10	N	○ 13:32	115
11	PN	14:42	115
12	WT	14:53	115
13	SR	15:34	90
14	CZ	16:17	60
15	PT	*	-
16	SO	*	-
17	N	*	-
18	PN	*	-
19	WT	*	-
20	SR	*	-
21	CZ	*	-
22	PT	*	-
23	SO	12:43	50
24	N	13:10	60
25	PN	● 13:37	65
26	WT	14:04	60
27	SR	14:33	60
28	CZ	15:03	60
29	PT	*	-
30	SO	*	-
31	N	*	-



Laguna osiąga max. wielkość 4km i wypełnia się, w zależności od pływów i faz księżyca (● pełnia lub ○ ów) – podane wartości odnoszą się do najgłębszego szacowanego punktu laguny. Do windsurfingu wymagana jest szacowana minimalna głębokość 80 cm.

Statystyka wiatrowa: Bazą obliczeniową jest siła wiatru trwająca min. 3 godziny w ciągu dnia i dzienna średnia mierzona od 1985 roku. Temperatury są średnimi wyliczonymi w ciągu dnia (www.wetteronline.de).

Wszystkie dane są subiektywne, zależne od naturalnych warunków pogodowych.





Kwiecień

> 4 Bft. 
> 3 Bft. 

 9h  23°C  17°C  20°C

		CZAS	MAKSYMALNY STAN WODY
01	PN	*	-
02	WT	*	-
03	SR	*	-
04	CZ	*	-
05	PT	12:04	45
06	SO	12:47	80
07	N	13:27	95
08	PN	○ 14:06	110
09	WT	14:46	120
10	SR	15:26	105
11	CZ	16:06	85
12	PT	16:49	60
13	SO	*	-
14	N	*	-
15	PN	*	-
16	WT	*	-
17	SR	*	-
18	CZ	*	-
19	PT	*	-
20	SO	*	-
21	N	*	-
22	PN	13:37	60
23	WT	14:05	75
24	SR	● 14:34	75
25	CZ	15:05	75
26	PT	15:38	60
27	SO	16:14	60
28	N	*	-
29	PN	*	-
30	WT	*	-



Maj

> 4 Bft. 
> 3 Bft. 

 10h  24°C  18°C  20°C

		CZAS	MAKSYMALNY STAN WODY
01	SR	*	-
02	CZ	*	-
03	PT	*	-
04	SO	*	-
05	N	12:19	75
06	PN	13:01	90
07	WT	13:42	105
08	SR	○ 14:23	105
09	CZ	15:04	90
10	PT	15:46	80
11	SO	16:30	60
12	N	*	-
13	PN	*	-
14	WT	*	-
15	SR	*	-
16	CZ	*	-
17	PT	*	-
18	SO	*	-
19	N	*	-
20	PN	*	-
21	WT	*	-
22	SR	13:37	60
23	CZ	● 14:10	75
24	PT	14:46	75
25	SO	15:23	75
26	N	16:04	60
27	PN	16:51	45
28	WT	*	-
29	SR	*	-
30	CZ	*	-
31	PT	*	-

Czerwiec

> 4 Bft. 
> 3 Bft. 

 11h  26°C  20°C  21°C

		CZAS	MAKSYMALNY STAN WODY
01	SO	*	-
02	N	11:03	45
03	PN	11:53	60
04	WT	12:40	75
05	SR	13:24	80
06	CZ	○ 14:08	80
07	PT	14:51	80
08	SO	15:34	60
09	N	16:17	60
10	PN	17:01	45
11	WT	*	-
12	SR	*	-
13	CZ	*	-
14	PT	*	-
15	SO	*	-
16	N	*	-
17	PN	*	-
18	WT	*	-
19	SR	*	-
20	CZ	13:15	45
21	PT	13:54	60
22	SO	● 14:34	60
23	N	15:15	75
24	PN	15:59	75
25	WT	16:46	75
26	SR	17:36	60
27	CZ	*	-
28	PT	*	-
29	SO	*	-
30	N	*	-

Laguna osiąga max. wielkość 4km i wypełnia się, w zależności od pływów i faz księżyca (● pełnia lub ○ ów) – podane wartości odnoszą się do najgłębszego szacowanego punktu laguny. Do windsurfingu wymagana jest szacowana minimalna głębokość 80 cm.

Statystyka wiatrowa: Bazą obliczeniową jest siła wiatru trwająca min. 3 godziny w ciągu dnia i dzienna średnia mierzona od 1985 roku. Temperatury są średnimi wyliczonymi w ciągu dnia (www.wetteronline.de).

Wszystkie dane są subiektywne, zależne od naturalnych warunków pogodowych.

SZACOWANY POZIOM WODY W LAGUNIE 2024



Lipiec

> 4 Bft. 95-100%
> 3 Bft. 95-100%

☀️ 10h 🌡️ 27°C 🌙 21°C 🌊 22°C

		CZAS	MAKSYMALNY STAN WODY
01	PN	*	-
02	WT	*	-
03	SR	12:29	45
04	CZ	13:18	50
05	PT	14:02	60
06	SO	○ 14:44	65
07	N	15:23	60
08	PN	16:01	60
09	WT	16:38	45
10	SR	17:15	45
11	CZ	*	-
12	PT	*	-
13	SO	*	-
14	N	*	-
15	PN	*	-
16	WT	*	-
17	SR	*	-
18	CZ	*	-
19	PT	*	-
20	SO	13:41	60
21	N	● 14:23	80
22	PN	15:05	90
23	WT	15:47	90
24	SR	16:31	90
25	CZ	17:17	85
26	PT	18:06	75
27	SO	*	-
28	N	*	-
29	PN	*	-
30	WT	*	-
31	SR	*	-

Sierpień

> 4 Bft. 85-100%
> 3 Bft. 95-100%

☀️ 10h 🌡️ 28°C 🌙 22°C 🌊 22°C

		CZAS	MAKSYMALNY STAN WODY
01	CZ	*	-
02	PT	13:15	45
03	SO	13:55	60
04	N	○ 14:31	60
05	PN	15:05	75
06	WT	15:38	75
07	SR	16:09	60
08	CZ	16:40	45
09	PT	*	-
10	SO	*	-
11	N	*	-
12	PN	*	-
13	WT	*	-
14	SR	*	-
15	CZ	*	-
16	PT	*	-
17	SO	12:41	35
18	N	13:24	65
19	PN	● 14:05	90
20	WT	14:45	110
21	SR	15:26	120
22	CZ	16:08	115
23	PT	16:52	105
24	SO	17:39	75
25	N	18:32	45
26	PN	*	-
27	WT	*	-
28	SR	*	-
29	CZ	*	-
30	PT	*	-
31	SO	13:02	45

Wrzesień

> 4 Bft. 65-80%
> 3 Bft. 85-95%

☀️ 9h 🌡️ 27°C 🌙 22°C 🌊 23°C

		CZAS	MAKSYMALNY STAN WODY
01	N	13:37	60
02	PN	14:09	75
03	WT	○ 14:39	75
04	SR	15:08	75
05	CZ	15:36	75
06	PT	16:04	60
07	SO	16:33	45
08	N	*	-
09	PN	*	-
10	WT	*	-
11	SR	*	-
12	CZ	*	-
13	PT	*	-
14	SO	*	-
15	N	12:17	50
16	PN	12:59	80
17	WT	13:40	110
18	SR	● 14:20	130
19	CZ	15:01	130
20	PT	15:44	115
21	SO	16:27	105
22	N	17:14	60
23	PN	*	-
24	WT	*	-
25	SR	*	-
26	CZ	*	-
27	PT	*	-
28	SO	*	-
29	N	12:35	45
30	PN	13:08	60

Laguna osiąga max. wielkość 4km i wypełnia się, w zależności od pływów i faz księżyca (● pełnia lub ○ ów) – podane wartości odnoszą się do najgłębszego szacowanego punktu laguny. Do windsurfingu wymagana jest szacowana minimalna głębokość 80 cm.



Statystyka wiatrowa: Bazą obliczeniową jest siła wiatru trwająca min. 3 godziny w ciągu dnia i dzienna średnia mierzona od 1985 roku. Temperatury są średnimi wyliczonymi w ciągu dnia (www.wetteronline.de).

Wszystkie dane są subiektywne, zależne od naturalnych warunków pogodowych.

SZACOWANY POZIOM WODY W LAGUNIE 2024





Październik

> 4 Bft. 
> 3 Bft. 

 7h  26°C  21°C  23°C

		CZAS	MAKSYMALNY STAN WODY
01	WT	13:39	75
02	SR	○ 14:08	75
03	CZ	14:36	75
04	PT	15:04	75
05	SO	15:33	60
06	N	16:03	45
07	PN	*	-
08	WT	*	-
09	SR	*	-
10	CZ	*	-
11	PT	*	-
12	SO	*	-
13	N	*	-
14	PN	11:45	60
15	WT	12:30	90
16	SR	13:12	120
17	CZ	● 13:55	130
18	PT	14:38	125
19	SO	15:21	105
20	N	16:07	85
21	PN	16:56	50
22	WT	*	-
23	SR	*	-
24	CZ	*	-
25	PT	*	-
26	SO	*	-
27	N	*	-
28	PN	*	-
29	WT	11:33	45
30	SR	12:06	60
31	CZ	12:36	60



Listopad

> 4 Bft. 
> 3 Bft. 

 7h  24°C  18°C  21°C

		CZAS	MAKSYMALNY STAN WODY
01	PT	○ 13:07	60
02	SO	13:37	60
03	N	14:09	45
04	PN	14:43	45
05	WT	*	-
06	SR	*	-
07	CZ	*	-
08	PT	*	-
09	SO	*	-
10	N	*	-
11	PN	*	-
12	WT	10:10	60
13	SR	11:00	85
14	CZ	11:47	105
15	PT	● 12:33	105
16	SO	13:20	105
17	N	14:06	80
18	PN	14:45	70
19	WT	*	-
20	SR	*	-
21	CZ	*	-
22	PT	*	-
23	SO	*	-
24	N	*	-
25	PN	*	-
26	WT	*	-
27	SR	*	-
28	CZ	*	-
29	PT	12:08	45
30	SO	12:43	45

Grudzień

> 4 Bft. 
> 3 Bft. 

 6h  22°C  17°C  20°C

		CZAS	MAKSYMALNY STAN WODY
01	N	○ 13:18	45
02	PN	13:54	45
03	WT	14:33	35
04	SR	*	-
05	CZ	*	-
06	PT	*	-
07	SO	*	-
08	N	*	-
09	PN	*	-
10	WT	*	-
11	SR	09:39	45
12	CZ	10:37	60
13	PT	11:31	60
14	SO	12:22	70
15	N	● 13:12	70
16	PN	14:00	60
17	WT	14:46	55
18	SR	15:31	40
19	CZ	*	-
20	PT	*	-
21	SO	*	-
22	N	*	-
23	PN	*	-
24	WT	*	-
25	SR	*	-
26	CZ	*	-
27	PT	*	-
28	SO	*	-
29	N	*	-
30	PN	○ 13:06	35
31	WT	13:45	35

Laguna osiąga max. wielkość 4km i wypełnia się, w zależności od pływów i faz księżyca (● pełnia lub ○ ów) – podane wartości odnoszą się do najgłębszego szacowanego punktu laguny. Do windsurfingu wymagana jest szacowana minimalna głębokość 80 cm.

Statystyka wiatrowa: Bazą obliczeniową jest siła wiatru trwająca min. 3 godziny w ciągu dnia i dzienna średnia mierzona od 1985 roku. Temperatury są średnimi wyliczonymi w ciągu dnia (www.wetteronline.de).

Wszystkie dane są subiektywne, zależne od naturalnych warunków pogodowych.