



NIVEL DE AGUA ESTIMADO DE LA LAGUNA 2024





Enero

> 4 Bft.  50-60%
> 3 Bft.  70-75%

 7h  20°C  16°C  19°C

		TIEMPO	MAXIMO NIVEL DEL AGUA
01	Lu	*	-
02	Ma	*	-
03	Mi	*	-
04	Ju	*	-
05	Vi	*	-
06	Sa	*	-
07	Do	*	-
08	Lu	*	-
09	Ma	*	-
10	Mi	12:36	35
11	Ju	○ 13:22	55
12	Vi	14:07	70
13	Sa	14:54	70
14	Do	15:42	70
15	Lu	16:31	60
16	Ma	*	-
17	Mi	*	-
18	Ju	*	-
19	Vi	*	-
20	Sa	*	-
21	Do	*	-
22	Lu	*	-
23	Ma	*	-
24	Mi	*	-
25	Ju	● *	-
26	Vi	14:04	40
27	Sa	14:36	40
28	Do	15:07	35
29	Lu	*	-
30	Ma	*	-
31	Mi	*	-



Febrero

> 4 Bft.  50-75%
> 3 Bft.  70-80%

 7h  21°C  16°C  18°C

		TIEMPO	MAXIMO NIVEL DEL AGUA
01	Ju	*	-
02	Vi	*	-
03	Sa	*	-
04	Do	*	-
05	Lu	*	-
06	Ma	*	-
07	Mi	*	-
08	Ju	12:26	55
09	Vi	13:11	70
10	Sa	○ 13:54	85
11	Do	14:37	100
12	Lu	15:20	85
13	Ma	16:04	85
14	Mi	16:50	55
15	Ju	*	-
16	Vi	*	-
17	Sa	*	-
18	Do	*	-
19	Lu	*	-
20	Ma	*	-
21	Mi	*	-
22	Ju	*	-
23	Vi	*	-
24	Sa	● 13:41	55
25	Do	14:09	55
26	Lu	14:36	55
27	Ma	15:05	50
28	Mi	*	-
29	Ju	*	-

Marzo

> 4 Bft.  65-80%
> 3 Bft.  75-85%

 8h  22°C  17°C  19°C

		TIEMPO	MAXIMO NIVEL DEL AGUA
01	Vi	*	-
02	Sa	*	-
03	Do	*	-
04	Lu	*	-
05	Ma	*	-
06	Mi	*	-
07	Ju	*	-
08	Vi	12:10	60
09	Sa	12:52	85
10	Do	○ 13:32	115
11	Lu	14:42	115
12	Ma	14:53	115
13	Mi	15:34	90
14	Ju	16:17	60
15	Vi	*	-
16	Sa	*	-
17	Do	*	-
18	Lu	*	-
19	Ma	*	-
20	Mi	*	-
21	Ju	*	-
22	Vi	*	-
23	Sa	12:43	50
24	Do	13:10	60
25	Lu	● 13:37	65
26	Ma	14:04	60
27	Mi	14:33	60
28	Ju	15:03	60
29	Vi	*	-
30	Sa	*	-
31	Do	*	-

La laguna se extiende sobre un max. 4km y se llena dependiendo de la energía mareomotriz en las fases de ● luna llena y ○ luna nueva – el nivel de agua mencionado se refiere a los puntos estimados de máxima profundidad. Para la práctica del windsurf se requiere una profundidad mínima estimada de 80cm. Estadística de viento: Los datos se basan en fuertes vientos que perduran alrededor de tres horas diarias, tratándose de valores medios de mediciones diarias realizadas desde el año 1985. Las temperaturas son datos promedio (www.wetteronline.de). Todos los valores están sujetos a variaciones según las condiciones climatológicas.

NIVEL DE AGUA ESTIMADO DE LA LAGUNA 2024



Abril

> 4 Bft.

> 3 Bft.

9h 23°C 17°C 20°C

		TIEMPO	MAXIMO NIVEL DEL AGUA
01	Lu	*	-
02	Ma	*	-
03	Mi	*	-
04	Ju	*	-
05	Vi	12:04	45
06	Sa	12:47	80
07	Do	13:27	95
08	Lu	○ 14:06	110
09	Ma	14:46	120
10	Mi	15:26	105
11	Ju	16:06	85
12	Vi	16:49	60
13	Sa	*	-
14	Do	*	-
15	Lu	*	-
16	Ma	*	-
17	Mi	*	-
18	Ju	*	-
19	Vi	*	-
20	Sa	*	-
21	Do	*	-
22	Lu	13:37	60
23	Ma	14:05	75
24	Mi	● 14:34	75
25	Ju	15:05	75
26	Vi	15:38	60
27	Sa	16:14	60
28	Do	*	-
29	Lu	*	-
30	Ma	*	-

Mayo

> 4 Bft.

> 3 Bft.

10h 24°C 18°C 20°C

		TIEMPO	MAXIMO NIVEL DEL AGUA
01	Mi	*	-
02	Ju	*	-
03	Vi	*	-
04	Sa	*	-
05	Do	12:19	75
06	Lu	13:01	90
07	Ma	13:42	105
08	Mi	○ 14:23	105
09	Ju	15:04	90
10	Vi	15:46	80
11	Sa	16:30	60
12	Do	*	-
13	Lu	*	-
14	Ma	*	-
15	Mi	*	-
16	Ju	*	-
17	Vi	*	-
18	Sa	*	-
19	Do	*	-
20	Lu	*	-
21	Ma	*	-
22	Mi	13:37	60
23	Ju	● 14:10	75
24	Vi	14:46	75
25	Sa	15:23	75
26	Do	16:04	60
27	Lu	16:51	45
28	Ma	*	-
29	Mi	*	-
30	Ju	*	-
31	Vi	*	-

Junio

> 4 Bft.

> 3 Bft.

11h 26°C 20°C 21°C

		TIEMPO	MAXIMO NIVEL DEL AGUA
01	Sa	*	-
02	Do	11:03	45
03	Lu	11:53	60
04	Ma	12:40	75
05	Mi	13:24	80
06	Ju	○ 14:08	80
07	Vi	14:51	80
08	Sa	15:34	60
09	Do	16:17	60
10	Lu	17:01	45
11	Ma	*	-
12	Mi	*	-
13	Ju	*	-
14	Vi	*	-
15	Sa	*	-
16	Do	*	-
17	Lu	*	-
18	Ma	*	-
19	Mi	*	-
20	Ju	13:15	45
21	Vi	13:54	60
22	Sa	● 14:34	60
23	Do	15:15	75
24	Lu	15:59	75
25	Ma	16:46	75
26	Mi	17:36	60
27	Ju	*	-
28	Vi	*	-
29	Sa	*	-
30	Do	*	-

La laguna se extiende sobre un max. 4km y se llena dependiendo de la energía mareomotriz en las fases de ● luna llena y ○ luna nueva – el nivel de agua mencionado se refiere a los puntos estimados de máxima profundidad. Para la práctica del windsurf se requiere una profundidad mínima estimada de 80cm. Estadística de viento: Los datos se basan en fuertes vientos que perduran alrededor de tres horas diarias, tratándose de valores medios de mediciones diarias realizadas desde el año 1985. Las temperaturas son datos promedio (www.wetteronline.de). Todos los valores están sujetos a variaciones según las condiciones climatológicas.

NIVEL DE AGUA ESTIMADO DE LA LAGUNA 2024



Julio

> 4 Bft. 95-100%
> 3 Bft. 95-100%

☀️ 10h 🌡️ 27°C 🌙 21°C 🌊 22°C

		TIEMPO	MAXIMO NIVEL DEL AGUA
01	Lu	*	-
02	Ma	*	-
03	Mi	12:29	45
04	Ju	13:18	50
05	Vi	14:02	60
06	Sa	○ 14:44	65
07	Do	15:23	60
08	Lu	16:01	60
09	Ma	16:38	45
10	Mi	17:15	45
11	Ju	*	-
12	Vi	*	-
13	Sa	*	-
14	Do	*	-
15	Lu	*	-
16	Ma	*	-
17	Mi	*	-
18	Ju	*	-
19	Vi	*	-
20	Sa	13:41	60
21	Do	● 14:23	80
22	Lu	15:05	90
23	Ma	15:47	90
24	Mi	16:31	90
25	Ju	17:17	85
26	Vi	18:06	75
27	Sa	*	-
28	Do	*	-
29	Lu	*	-
30	Ma	*	-
31	Mi	*	-

Agosto

> 4 Bft. 85-100%
> 3 Bft. 95-100%

☀️ 10h 🌡️ 28°C 🌙 22°C 🌊 22°C

		TIEMPO	MAXIMO NIVEL DEL AGUA
01	Ju	*	-
02	Vi	13:15	45
03	Sa	13:55	60
04	Do	○ 14:31	60
05	Lu	15:05	75
06	Ma	15:38	75
07	Mi	16:09	60
08	Ju	16:40	45
09	Vi	*	-
10	Sa	*	-
11	Do	*	-
12	Lu	*	-
13	Ma	*	-
14	Mi	*	-
15	Ju	*	-
16	Vi	*	-
17	Sa	12:41	35
18	Do	13:24	65
19	Lu	● 14:05	90
20	Ma	14:45	110
21	Mi	15:26	120
22	Ju	16:08	115
23	Vi	16:52	105
24	Sa	17:39	75
25	Do	18:32	45
26	Lu	*	-
27	Ma	*	-
28	Mi	*	-
29	Ju	*	-
30	Vi	*	-
31	Sa	13:02	45

Septiembre

> 4 Bft. 65-80%
> 3 Bft. 85-95%

☀️ 9h 🌡️ 27°C 🌙 22°C 🌊 23°C



		TIEMPO	MAXIMO NIVEL DEL AGUA
01	Do	13:37	60
02	Lu	14:09	75
03	Ma	○ 14:39	75
04	Mi	15:08	75
05	Ju	15:36	75
06	Vi	16:04	60
07	Sa	16:33	45
08	Do	*	-
09	Lu	*	-
10	Ma	*	-
11	Mi	*	-
12	Ju	*	-
13	Vi	*	-
14	Sa	*	-
15	Do	12:17	50
16	Lu	12:59	80
17	Ma	13:40	110
18	Mi	● 14:20	130
19	Ju	15:01	130
20	Vi	15:44	115
21	Sa	16:27	105
22	Do	17:14	60
23	Lu	*	-
24	Ma	*	-
25	Mi	*	-
26	Ju	*	-
27	Vi	*	-
28	Sa	*	-
29	Do	12:35	45
30	Lu	13:08	60

La laguna se extiende sobre un max. 4km y se llena dependiendo de la energía mareomotriz en las fases de ● luna llena y ○ luna nueva – el nivel de agua mencionado se refiere a los puntos estimados de máxima profundidad. Para la práctica del windsurf se requiere una profundidad mínima estimada de 80cm. Estadística de viento: Los datos se basan en fuertes vientos que perduran alrededor de tres horas diarias, tratándose de valores medios de mediciones diarias realizadas desde el año 1985. Las temperaturas son datos promedio (www.wetteronline.de). Todos los valores están sujetos a variaciones según las condiciones climatológicas.

NIVEL DE AGUA ESTIMADO DE LA LAGUNA 2024





Octubre

> 4 Bft. 
> 3 Bft. 

 7h  26°C  21°C  23°C

		TIEMPO	MAXIMO NIVEL DEL AGUA
01	Ma	13:39	75
02	Mi	○ 14:08	75
03	Ju	14:36	75
04	Vi	15:04	75
05	Sa	15:33	60
06	Do	16:03	45
07	Lu	*	-
08	Ma	*	-
09	Mi	*	-
10	Ju	*	-
11	Vi	*	-
12	Sa	*	-
13	Do	*	-
14	Lu	11:45	60
15	Ma	12:30	90
16	Mi	13:12	120
17	Ju	● 13:55	130
18	Vi	14:38	125
19	Sa	15:21	105
20	Do	16:07	85
21	Lu	16:56	50
22	Ma	*	-
23	Mi	*	-
24	Ju	*	-
25	Vi	*	-
26	Sa	*	-
27	Do	*	-
28	Lu	*	-
29	Ma	11:33	45
30	Mi	12:06	60
31	Ju	12:36	60



Noviembre

> 4 Bft. 
> 3 Bft. 

 7h  24°C  18°C  21°C

		TIEMPO	MAXIMO NIVEL DEL AGUA
01	Vi	○ 13:07	60
02	Sa	13:37	60
03	Do	14:09	45
04	Lu	14:43	45
05	Ma	*	-
06	Mi	*	-
07	Ju	*	-
08	Vi	*	-
09	Sa	*	-
10	Do	*	-
11	Lu	*	-
12	Ma	10:10	60
13	Mi	11:00	85
14	Ju	11:47	105
15	Vi	● 12:33	105
16	Sa	13:20	105
17	Do	14:06	80
18	Lu	14:45	70
19	Ma	*	-
20	Mi	*	-
21	Ju	*	-
22	Vi	*	-
23	Sa	*	-
24	Do	*	-
25	Lu	*	-
26	Ma	*	-
27	Mi	*	-
28	Ju	*	-
29	Vi	12:08	45
30	Sa	12:43	45

Diciembre

> 4 Bft. 
> 3 Bft. 

 6h  22°C  17°C  20°C

		TIEMPO	MAXIMO NIVEL DEL AGUA
01	Do	○ 13:18	45
02	Lu	13:54	45
03	Ma	14:33	35
04	Mi	*	-
05	Ju	*	-
06	Vi	*	-
07	Sa	*	-
08	Do	*	-
09	Lu	*	-
10	Ma	*	-
11	Mi	09:39	45
12	Ju	10:37	60
13	Vi	11:31	60
14	Sa	12:22	70
15	Do	● 13:12	70
16	Lu	14:00	60
17	Ma	14:46	55
18	Mi	15:31	40
19	Ju	*	-
20	Vi	*	-
21	Sa	*	-
22	Do	*	-
23	Lu	*	-
24	Ma	*	-
25	Mi	*	-
26	Ju	*	-
27	Vi	*	-
28	Sa	*	-
29	Do	*	-
30	Lu	○ 13:06	35
31	Ma	13:45	35

La laguna se extiende sobre un max. 4km y se llena dependiendo de la energía mareomotriz en las fases de ● luna llena y ○ luna nueva – el nivel de agua mencionado se refiere a los puntos estimados de máxima profundidad. Para la práctica del windsurf se requiere una profundidad mínima estimada de 80cm. Estadística de viento: Los datos se basan en fuertes vientos que perduran alrededor de tres horas diarias, tratándose de valores medios de mediciones diarias realizadas desde el año 1985. Las temperaturas son datos promedio (www.wetteronline.de). Todos los valores están sujetos a variaciones según las condiciones climatológicas.