







## Styczeń

> 4 Bft.   
> 3 Bft. 

 7h  20°C  16°C  19°C

		CZAS	MAKSYMALNY STAN WODY
01	N	*	-
02	PN	*	-
03	WT	*	-
04	SR	*	-
05	CZ	12:36	25
06	PT	● 13:14	35
07	SO	13:49	50
08	N	14:23	35
09	PN	14:57	25
10	WT	*	-
11	SR	*	-
12	CZ	*	-
13	PT	*	-
14	SO	*	-
15	N	*	-
16	PN	*	-
17	WT	*	-
18	SR	*	-
19	CZ	11:20	35
20	PT	12:14	50
21	SO	○ 13:05	70
22	N	13:54	85
23	PN	14:42	85
24	WT	15:29	75
25	SR	16:16	50
26	CZ	*	-
27	PT	*	-
28	SO	*	-
29	N	*	-
30	PN	*	-
31	WT	*	-



## Luty

> 4 Bft.   
> 3 Bft. 

 7h  21°C  16°C  18°C

		CZAS	MAKSYMALNY STAN WODY
01	SR	*	-
02	CZ	*	-
03	PT	*	-
04	SO	*	-
05	N	● 13:35	35
06	PN	14:05	35
07	WT	14:35	50
08	SR	15:06	35
09	CZ	15:38	35
10	PT	*	-
11	SO	*	-
12	N	*	-
13	PN	*	-
14	WT	*	-
15	SR	*	-
16	CZ	*	-
17	PT	*	-
18	SO	12:10	55
19	N	12:57	85
20	PN	○ 13:41	100
21	WT	14:23	100
22	SR	15:04	85
23	CZ	15:44	75
24	PT	16:25	55
25	SO	*	-
26	N	*	-
27	PN	*	-
28	WT	*	-

## Marzec

> 4 Bft.   
> 3 Bft. 

 8h  22°C  17°C  19°C

		CZAS	MAKSYMALNY STAN WODY
01	SR	*	-
02	CZ	*	-
03	PT	*	-
04	SO	*	-
05	N	12:41	45
06	PN	13:10	50
07	WT	● 13:38	55
08	SR	14:07	65
09	CZ	14:37	65
10	PT	15:08	60
11	SO	15:42	45
12	N	*	-
13	PN	*	-
14	WT	*	-
15	SR	*	-
16	CZ	*	-
17	PT	*	-
18	SO	*	-
19	N	11:48	60
20	PN	12:40	85
21	WT	○ 13:19	100
22	SR	13:57	110
23	CZ	14:34	100
24	PT	15:11	80
25	SO	15:47	60
26	N	*	-
27	PN	*	-
28	WT	*	-
29	SR	*	-
30	CZ	*	-
31	PT	*	-

Laguna osiąga max. wielkość 4km i wypełnia się, w zależności od pływów i faz księżyca (● pełnia lub ○ ów) – podane wartości odnoszą się do najgłębszego szacowanego punktu laguny. Do windsurfingu wymagana jest szacowana minimalna głębokość 80 cm.

Statystyka wiatrowa: Bazą obliczeniową jest siła wiatru trwająca min. 3 godziny w ciągu dnia i dzienna średnia mierzona od 1985 roku. Temperatury są średnimi wyliczonymi w ciągu dnia ([www.wetteronline.de](http://www.wetteronline.de)).

Wszystkie dane są subiektywne, zależne od naturalnych warunków pogodowych.



## Kwiecień

> 4 Bft. **65-80%**

> 3 Bft. **90-95%**

☀️ 9h ☀️ 23°C 🌙 17°C 🌊 20°C

		CZAS	MAKSYMALNY STAN WODY
01	SO	*	-
02	N	*	-
03	PN	13:10	45
04	WT	13:38	60
05	SR	14:07	75
06	CZ	● 14:36	75
07	PT	15:07	75
08	SO	15:40	75
09	N	16:16	50
10	PN	*	-
11	WT	*	-
12	SR	*	-
13	CZ	*	-
14	PT	*	-
15	SO	*	-
16	N	*	-
17	PN	12:37	55
18	WT	13:17	75
19	SR	13:54	90
20	CZ	○ 14:30	90
21	PT	15:05	90
22	SO	15:40	75
23	N	16:17	60
24	PN	16:55	50
25	WT	*	-
26	SR	*	-
27	CZ	*	-
28	PT	*	-
29	SO	*	-
30	N	*	-

## Maj

> 4 Bft. **70-90%**

> 3 Bft. **90-95%**

☀️ 10h ☀️ 24°C 🌙 18°C 🌊 20°C

		CZAS	MAKSYMALNY STAN WODY
01	PN	*	-
02	WT	12:31	45
03	SR	13:02	60
04	CZ	13:34	75
05	PT	● 14:07	85
06	SO	14:41	85
07	N	15:19	85
08	PN	15:59	75
09	WT	16:46	60
10	SR	17:41	45
11	CZ	*	-
12	PT	*	-
13	SO	*	-
14	N	*	-
15	PN	*	-
16	WT	12:12	60
17	SR	12:52	75
18	CZ	13:30	75
19	PT	○ 14:06	75
20	SO	14:43	75
21	N	15:19	60
22	PN	15:57	45
23	WT	*	-
24	SR	*	-
25	CZ	*	-
26	PT	*	-
27	SO	*	-
28	N	*	-
29	PN	*	-
30	WT	*	-
31	SR	*	-

## Czerwiec

> 4 Bft. **90-100%**

> 3 Bft. **95-100%**

☀️ 11h ☀️ 26°C 🌙 20°C 🌊 21°C

		CZAS	MAKSYMALNY STAN WODY
01	CZ	12:26	45
02	PT	13:04	60
03	SO	13:42	75
04	N	● 14:23	85
05	PN	15:06	85
06	WT	15:52	75
07	SR	16:43	75
08	CZ	17:39	60
09	PT	*	-
10	SO	*	-
11	N	*	-
12	PN	*	-
13	WT	*	-
14	SR	*	-
15	CZ	12:31	45
16	PT	13:12	50
17	SO	13:52	60
18	N	○ 14:30	60
19	PN	15:08	60
20	WT	15:45	50
21	SR	16:00	45
22	CZ	*	-
23	PT	*	-
24	SO	*	-
25	N	*	-
26	PN	*	-
27	WT	*	-
28	SR	*	-
29	CZ	*	-
30	PT	*	-

Laguna osiąga max. wielkość 4km i wypełnia się, w zależności od pływów i faz księżyca (● pełnia lub ○ ów) – podane wartości odnoszą się do najgłębszego szacowanego punktu laguny. Do windsurfingu wymagana jest szacowana minimalna głębokość 80 cm.

Statystyka wiatrowa: Bazą obliczeniową jest siła wiatru trwająca min. 3 godziny w ciągu dnia i dzienna średnia mierzona od 1985 roku. Temperatury są średnimi wyliczonymi w ciągu dnia ([www.wetteronline.de](http://www.wetteronline.de)).

Wszystkie dane są subiektywne, zależne od naturalnych warunków pogodowych.



## Lipiec

> 4 Bft. 95-100%

> 3 Bft. 95-100%

☀️ 10h 🌡️ 27°C 🌙 21°C 🌊 22°C

		CZAS	MAKSYMALNY STAN WODY
01	SO	12:40	45
02	N	13:26	60
03	PN	● 14:12	80
04	WT	14:58	90
05	SR	15:46	90
06	CZ	16:36	90
07	PT	17:27	85
08	SO	*	-
09	N	*	-
10	PN	*	-
11	WT	*	-
12	SR	*	-
13	CZ	*	-
14	PT	*	-
15	SO	*	-
16	N	13:45	45
17	PN	○ 14:22	45
18	WT	14:57	55
19	SR	15:30	45
20	CZ	16:03	45
21	PT	16:35	45
22	SO	*	-
23	N	*	-
24	PN	*	-
25	WT	*	-
26	SR	*	-
27	CZ	*	-
28	PT	*	-
29	SO	*	-
30	N	*	-
31	PN	13:15	65

## Sierpień

> 4 Bft. 85-100%

> 3 Bft. 95-100%

☀️ 10h 🌡️ 28°C 🌙 22°C 🌊 22°C

		CZAS	MAKSYMALNY STAN WODY
01	WT	● 14:02	90
02	SR	14:48	110
03	CZ	15:33	120
04	PT	16:19	115
05	SO	17:05	105
06	N	17:53	75
07	PN	*	-
08	WT	*	-
09	SR	*	-
10	CZ	*	-
11	PT	*	-
12	SO	*	-
13	N	*	-
14	PN	13:33	45
15	WT	14:07	50
16	SR	○ 14:38	60
17	CZ	15:07	60
18	PT	15:36	60
19	SO	16:06	60
20	N	16:36	45
21	PN	*	-
22	WT	*	-
23	SR	*	-
24	CZ	*	-
25	PT	*	-
26	SO	*	-
27	N	*	-
28	PN	12:12	45
29	WT	13:01	80
30	SR	13:47	105
31	CZ	● 14:30	120

## Wrzesień

> 4 Bft. 65-80%

> 3 Bft. 85-95%

☀️ 9h 🌡️ 27°C 🌙 22°C 🌊 23°C

		CZAS	MAKSYMALNY STAN WODY
01	PT	15:12	120
02	SO	15:54	115
03	N	16:37	105
04	PN	17:20	75
05	WT	*	-
06	SR	*	-
07	CZ	*	-
08	PT	*	-
09	SO	*	-
10	N	*	-
11	PN	*	-
12	WT	13:10	45
13	SR	13:41	60
14	CZ	14:10	75
15	PT	○ 14:38	75
16	SO	15:06	75
17	N	15:35	75
18	PN	16:05	60
19	WT	16:38	45
20	SR	*	-
21	CZ	*	-
22	PT	*	-
23	SO	*	-
24	N	*	-
25	PN	*	-
26	WT	11:53	60
27	SR	12:41	90
28	CZ	13:25	120
29	PT	● 14:07	120
30	SO	14:48	120

Laguna osiąga max. wielkość 4km i wypełnia się, w zależności od pływów i faz księżyca (● pełnia lub ○ ów) – podane wartości odnoszą się do najgłębszego szacowanego punktu laguny. Do windsurfingu wymagana jest szacowana minimalna głębokość 80 cm.

Statystyka wiatrowa: Bazą obliczeniową jest siła wiatru trwająca min. 3 godziny w ciągu dnia i dzienna średnia mierzona od 1985 roku. Temperatury są średnimi wyliczonymi w ciągu dnia ([www.wetteronline.de](http://www.wetteronline.de)).


Wszystkie dane są subiektywne, zależne od naturalnych warunków pogodowych.





## Październik

> 4 Bft. 


> 3 Bft. 

 7h  26°C  21°C  23°C

		CZAS	MAKSYMALNY STAN WODY
01	N	15:28	115
02	PN	16:08	85
03	WT	16:50	60
04	SR	*	-
05	CZ	*	-
06	PT	*	-
07	SO	*	-
08	N	*	-
09	PN	*	-
10	WT	*	-
11	SR	12:35	45
12	CZ	13:06	60
13	PT	13:36	75
14	SO	○ 14:05	75
15	N	14:35	75
16	PN	15:06	75
17	WT	15:39	60
18	SR	16:15	45
19	CZ	*	-
20	PT	*	-
21	SO	*	-
22	N	*	-
23	PN	*	-
24	WT	*	-
25	SR	11:28	60
26	CZ	12:17	85
27	PT	13:01	105
28	SO	● 13:43	115
29	N	13:24	105
30	PN	14:04	90
31	WT	14:44	70

## Listopad

> 4 Bft. 

> 3 Bft. 

 7h  24°C  18°C  21°C

		CZAS	MAKSYMALNY STAN WODY
01	SR	15:26	45
02	CZ	*	-
03	PT	*	-
04	SO	*	-
05	N	*	-
06	PN	*	-
07	WT	*	-
08	SR	*	-
09	CZ	*	-
10	PT	*	-
11	SO	12:00	45
12	N	12:33	60
13	PN	○ 13:08	75
14	WT	13:43	60
15	SR	14:22	60
16	CZ	15:04	45
17	PT	*	-
18	SO	*	-
19	N	*	-
20	PN	*	-
21	WT	*	-
22	SR	*	-
23	CZ	10:00	60
24	PT	10:52	75
25	SO	11:39	75
26	N	12:23	80
27	PN	● 13:06	80
28	WT	13:48	70
29	SR	14:29	55
30	CZ	*	-

## Grudzień

> 4 Bft. 

> 3 Bft. 

 6h  22°C  17°C  20°C

		CZAS	MAKSYMALNY STAN WODY
01	PT	*	-
02	SO	*	-
03	N	*	-
04	PN	*	-
05	WT	*	-
06	SR	*	-
07	CZ	*	-
08	PT	*	-
09	SO	*	-
10	N	*	-
11	PN	12:07	45
12	WT	○ 12:48	50
13	SR	13:30	60
14	CZ	14:14	55
15	PT	15:01	55
16	SO	15:53	50
17	N	16:49	35
18	PN	*	-
19	WT	*	-
20	SR	*	-
21	CZ	*	-
22	PT	*	-
23	SO	*	-
24	N	*	-
25	PN	12:14	35
26	WT	12:58	45
27	SR	● 13:39	55
28	CZ	14:18	45
29	PT	14:56	35
30	SO	*	-
31	N	*	-

Laguna osiąga max. wielkość 4km i wypełnia się, w zależności od pływów i faz księżyca (● pełnia lub ○ ów) – podane wartości odnoszą się do najgłębszego szacowanego punktu laguny. Do windsurfingu wymagana jest szacowana minimalna głębokość 80 cm.

Statystyka wiatrowa: Bazą obliczeniową jest siła wiatru trwająca min. 3 godziny w ciągu dnia i dzienna średnia mierzona od 1985 roku. Temperatury są średnimi wyliczonymi w ciągu dnia ([www.wetteronline.de](http://www.wetteronline.de)).

Wszystkie dane są subiektywne, zależne od naturalnych warunków pogodowych.