

LIVELLO DELL'ACQUA STIMATO DELLA LAGUNA 2023



Gennaio


> 4 Bft. 

> 3 Bft. 

 7h  20°C  16°C  19°C

		TEMPO	MASSIMO LIVELLO DELL'ACQUA
01	DO	*	-
02	LU	*	-
03	MA	*	-
04	ME	*	-
05	GI	12:36	25
06	VE	● 13:14	35
07	SA	13:49	50
08	DO	14:23	35
09	LU	14:57	25
10	MA	*	-
11	ME	*	-
12	GI	*	-
13	VE	*	-
14	SA	*	-
15	DO	*	-
16	LU	*	-
17	MA	*	-
18	ME	*	-
19	GI	11:20	35
20	VE	12:14	50
21	SA	○ 13:05	70
22	DO	13:54	85
23	LU	14:42	85
24	MA	15:29	75
25	ME	16:16	50
26	GI	*	-
27	VE	*	-
28	SA	*	-
29	DO	*	-
30	LU	*	-
31	MA	*	-

Febbraio

> 4 Bft. 

> 3 Bft. 

 7h  21°C  16°C  18°C

		TEMPO	MASSIMO LIVELLO DELL'ACQUA
01	ME	*	-
02	GI	*	-
03	VE	*	-
04	SA	*	-
05	DO	● 13:35	35
06	LU	14:05	35
07	MA	14:35	50
08	ME	15:06	35
09	GI	15:38	35
10	VE	*	-
11	SA	*	-
12	DO	*	-
13	LU	*	-
14	MA	*	-
15	ME	*	-
16	GI	*	-
17	VE	*	-
18	SA	12:10	55
19	DO	12:57	85
20	LU	○ 13:41	100
21	MA	14:23	100
22	ME	15:04	85
23	GI	15:44	75
24	VE	16:25	55
25	SA	*	-
26	DO	*	-
27	LU	*	-
28	MA	*	-

Marzo

> 4 Bft. 

> 3 Bft. 

 8h  22°C  17°C  19°C

		TEMPO	MASSIMO LIVELLO DELL'ACQUA
01	ME	*	-
02	GI	*	-
03	VE	*	-
04	SA	*	-
05	DO	12:41	45
06	LU	13:10	50
07	MA	● 13:38	55
08	ME	14:07	65
09	GI	14:37	65
10	VE	15:08	60
11	SA	15:42	45
12	DO	*	-
13	LU	*	-
14	MA	*	-
15	ME	*	-
16	GI	*	-
17	VE	*	-
18	SA	*	-
19	DO	11:48	60
20	LU	12:40	85
21	MA	○ 13:19	100
22	ME	13:57	110
23	GI	14:34	100
24	VE	15:11	80
25	SA	15:47	60
26	DO	*	-
27	LU	*	-
28	MA	*	-
29	ME	*	-
30	GI	*	-
31	VE	*	-

La laguna si estende per max. 4km e si riempie a seconda delle maree nelle fasi di ● luna piena e ○ luna nuova – detto livello dell'acqua si riferisce ai punti stimati di massima profondità. Per il windsurf è richiesta una profondità minima stimata di 80 cm. Le statistiche del vento: I dati si basano su forze del vento che si siano protratte per almeno tre ore al giorno. Si tratta di valori medi derivati da misurazioni effettuate quotidianamente dal 1985. Le temperature sono previsioni (www.wetteronline.de).

Tutti i valori sono soggetti a variazioni in base alle condizioni meteorologiche.

LIVELLO DELL'ACQUA STIMATO DELLA LAGUNA 2023



Aprile

> 4 Bft. **65-80%**
> 3 Bft. **90-95%**

☀️ 9h 🌡️ 23°C 🌙 17°C 🌊 20°C

		TEMPO	MASSIMO LIVELLO DELL'ACQUA
01	SA	*	-
02	DO	*	-
03	LU	13:10	45
04	MA	13:38	60
05	ME	14:07	75
06	GI	● 14:36	75
07	VE	15:07	75
08	SA	15:40	75
09	DO	16:16	50
10	LU	*	-
11	MA	*	-
12	ME	*	-
13	GI	*	-
14	VE	*	-
15	SA	*	-
16	DO	*	-
17	LU	12:37	55
18	MA	13:17	75
19	ME	13:54	90
20	GI	○ 14:30	90
21	VE	15:05	90
22	SA	15:40	75
23	DO	16:17	60
24	LU	16:55	50
25	MA	*	-
26	ME	*	-
27	GI	*	-
28	VE	*	-
29	SA	*	-
30	DO	*	-

Maggio

> 4 Bft. **70-90%**
> 3 Bft. **90-95%**

☀️ 10h 🌡️ 24°C 🌙 18°C 🌊 20°C

		TEMPO	MASSIMO LIVELLO DELL'ACQUA
01	LU	*	-
02	MA	12:31	45
03	ME	13:02	60
04	GI	13:34	75
05	VE	● 14:07	85
06	SA	14:41	85
07	DO	15:19	85
08	LU	15:59	75
09	MA	16:46	60
10	ME	17:41	45
11	GI	*	-
12	VE	*	-
13	SA	*	-
14	DO	*	-
15	LU	*	-
16	MA	12:12	60
17	ME	12:52	75
18	GI	13:30	75
19	VE	○ 14:06	75
20	SA	14:43	75
21	DO	15:19	60
22	LU	15:57	45
23	MA	*	-
24	ME	*	-
25	GI	*	-
26	VE	*	-
27	SA	*	-
28	DO	*	-
29	LU	*	-
30	MA	*	-
31	ME	*	-

Giugno

> 4 Bft. **90-100%**
> 3 Bft. **95-100%**

☀️ 11h 🌡️ 26°C 🌙 20°C 🌊 21°C

		TEMPO	MASSIMO LIVELLO DELL'ACQUA
01	GI	12:26	45
02	VE	13:04	60
03	SA	13:42	75
04	DO	● 14:23	85
05	LU	15:06	85
06	MA	15:52	75
07	ME	16:43	75
08	GI	17:39	60
09	VE	*	-
10	SA	*	-
11	DO	*	-
12	LU	*	-
13	MA	*	-
14	ME	*	-
15	GI	12:31	45
16	VE	13:12	50
17	SA	13:52	60
18	DO	○ 14:30	60
19	LU	15:08	60
20	MA	15:45	50
21	ME	16:00	45
22	GI	*	-
23	VE	*	-
24	SA	*	-
25	DO	*	-
26	LU	*	-
27	MA	*	-
28	ME	*	-
29	GI	*	-
30	VE	*	-

La laguna si estende per max. 4km e si riempie a seconda delle maree nelle fasi di ● luna piena e ○ luna nuova – detto livello dell'acqua si riferisce ai punti stimati di massima profondità. Per il windsurf è richiesta una profondità minima stimata di 80 cm. Le statistiche del vento: I dati si basano su forze del vento che si siano protratte per almeno tre ore al giorno. Si tratta di valori medi derivati da misurazioni effettuate quotidianamente dal 1985. Le temperature sono previsioni (www.wetteronline.de).

Tutti i valori sono soggetti a variazioni in base alle condizioni meteorologiche.

LIVELLO DELL'ACQUA STIMATO DELLA LAGUNA 2023



Luglio

> 4 Bft. 95-100%

> 3 Bft. 95-100%

☀️ 10h 🌡️ 27°C 🌙 21°C 🌊 22°C

		TEMPO	MASSIMO LIVELLO DELL'ACQUA
01	SA	12:40	45
02	DO	13:26	60
03	LU	● 14:12	80
04	MA	14:58	90
05	ME	15:46	90
06	GI	16:36	90
07	VE	17:27	85
08	SA	*	-
09	DO	*	-
10	LU	*	-
11	MA	*	-
12	ME	*	-
13	GI	*	-
14	VE	*	-
15	SA	*	-
16	DO	13:45	45
17	LU	○ 14:22	45
18	MA	14:57	55
19	ME	15:30	45
20	GI	16:03	45
21	VE	16:35	45
22	SA	*	-
23	DO	*	-
24	LU	*	-
25	MA	*	-
26	ME	*	-
27	GI	*	-
28	VE	*	-
29	SA	*	-
30	DO	*	-
31	LU	13:15	65

Agosto

> 4 Bft. 85-100%

> 3 Bft. 95-100%

☀️ 10h 🌡️ 28°C 🌙 22°C 🌊 22°C

		TEMPO	MASSIMO LIVELLO DELL'ACQUA
01	MA	● 14:02	90
02	ME	14:48	110
03	GI	15:33	120
04	VE	16:19	115
05	SA	17:05	105
06	DO	17:53	75
07	LU	*	-
08	MA	*	-
09	ME	*	-
10	GI	*	-
11	VE	*	-
12	SA	*	-
13	DO	*	-
14	LU	13:33	45
15	MA	14:07	50
16	ME	○ 14:38	60
17	GI	15:07	60
18	VE	15:36	60
19	SA	16:06	60
20	DO	16:36	45
21	LU	*	-
22	MA	*	-
23	ME	*	-
24	GI	*	-
25	VE	*	-
26	SA	*	-
27	DO	*	-
28	LU	12:12	45
29	MA	13:01	80
30	ME	13:47	105
31	GI	● 14:30	120

Settembre

> 4 Bft. 65-80%

> 3 Bft. 85-95%

☀️ 9h 🌡️ 27°C 🌙 22°C 🌊 23°C

		TEMPO	MASSIMO LIVELLO DELL'ACQUA
01	VE	15:12	120
02	SA	15:54	115
03	DO	16:37	105
04	LU	17:20	75
05	MA	*	-
06	ME	*	-
07	GI	*	-
08	VE	*	-
09	SA	*	-
10	DO	*	-
11	LU	*	-
12	MA	13:10	45
13	ME	13:41	60
14	GI	14:10	75
15	VE	○ 14:38	75
16	SA	15:06	75
17	DO	15:35	75
18	LU	16:05	60
19	MA	16:38	45
20	ME	*	-
21	GI	*	-
22	VE	*	-
23	SA	*	-
24	DO	*	-
25	LU	*	-
26	MA	11:53	60
27	ME	12:41	90
28	GI	13:25	120
29	VE	● 14:07	120
30	SA	14:48	120


La laguna si estende per max. 4km e si riempie a seconda delle maree nelle fasi di ● luna piena e ○ luna nuova – detto livello dell'acqua si riferisce ai punti stimati di massima profondità. Per il windsurf è richiesta una profondità minima stimata di 80 cm. Le statistiche del vento: i dati si basano su forze del vento che si siano protratte per almeno tre ore al giorno. Si tratta di valori medi derivati da misurazioni effettuate quotidianamente dal 1985. Le temperature sono previsioni (www.wetteronline.de).

Tutti i valori sono soggetti a variazioni in base alle condizioni meteorologiche.

LIVELLO DELL'ACQUA STIMATO DELLA LAGUNA 2023



Ottobre


> 4 Bft. 

> 3 Bft. 

 7h  26°C  21°C  23°C

		TEMPO	MASSIMO LIVELLO DELL'ACQUA
01	DO	15:28	115
02	LU	16:08	85
03	MA	16:50	60
04	ME	*	-
05	GI	*	-
06	VE	*	-
07	SA	*	-
08	DO	*	-
09	LU	*	-
10	MA	*	-
11	ME	12:35	45
12	GI	13:06	60
13	VE	13:36	75
14	SA	○ 14:05	75
15	DO	14:35	75
16	LU	15:06	75
17	MA	15:39	60
18	ME	16:15	45
19	GI	*	-
20	VE	*	-
21	SA	*	-
22	DO	*	-
23	LU	*	-
24	MA	*	-
25	ME	11:28	60
26	GI	12:17	85
27	VE	13:01	105
28	SA	● 13:43	115
29	DO	13:24	105
30	LU	14:04	90
31	MA	14:44	70

Novembre

> 4 Bft. 


> 3 Bft. 

 7h  24°C  18°C  21°C

		TEMPO	MASSIMO LIVELLO DELL'ACQUA
01	ME	15:26	45
02	GI	*	-
03	VE	*	-
04	SA	*	-
05	DO	*	-
06	LU	*	-
07	MA	*	-
08	ME	*	-
09	GI	*	-
10	VE	*	-
11	SA	12:00	45
12	DO	12:33	60
13	LU	○ 13:08	75
14	MA	13:43	60
15	ME	14:22	60
16	GI	15:04	45
17	VE	*	-
18	SA	*	-
19	DO	*	-
20	LU	*	-
21	MA	*	-
22	ME	*	-
23	GI	10:00	60
24	VE	10:52	75
25	SA	11:39	75
26	DO	12:23	80
27	LU	● 13:06	80
28	MA	13:48	70
29	ME	14:29	55
30	GI	*	-

Dicembre

> 4 Bft. 

> 3 Bft. 

 6h  22°C  17°C  20°C

		TEMPO	MASSIMO LIVELLO DELL'ACQUA
01	VE	*	-
02	SA	*	-
03	DO	*	-
04	LU	*	-
05	MA	*	-
06	ME	*	-
07	GI	*	-
08	VE	*	-
09	SA	*	-
10	DO	*	-
11	LU	12:07	45
12	MA	○ 12:48	50
13	ME	13:30	60
14	GI	14:14	55
15	VE	15:01	55
16	SA	15:53	50
17	DO	16:49	35
18	LU	*	-
19	MA	*	-
20	ME	*	-
21	GI	*	-
22	VE	*	-
23	SA	*	-
24	DO	*	-
25	LU	12:14	35
26	MA	12:58	45
27	ME	● 13:39	55
28	GI	14:18	45
29	VE	14:56	35
30	SA	*	-
31	DO	*	-

La laguna si estende per max. 4km e si riempie a seconda delle maree nelle fasi di ● luna piena e ○ luna nuova – detto livello dell'acqua si riferisce ai punti stimati di massima profondità. Per il windsurf è richiesta una profondità minima stimata di 80 cm. Le statistiche del vento: I dati si basano su forze del vento che si siano protratte per almeno tre ore al giorno. Si tratta di valori medi derivati da misurazioni effettuate quotidianamente dal 1985. Le temperature sono previsioni (www.wetteronline.de).

Tutti i valori sono soggetti a variazioni in base alle condizioni meteorologiche.