




Styczeń

> 4 Bft. 


> 3 Bft. 

 7h  20°C  16°C  19°C

		CZAS	MAKSYMALNY STAN WODY
01	SO	12:07	60
02	N	○ 12:59	75
03	PN	13:50	60
04	WT	14:40	50
05	SR	*	-
06	CZ	*	-
07	PT	*	-
08	SO	*	-
09	N	*	-
10	PN	*	-
11	WT	*	-
12	SR	*	-
13	CZ	*	-
14	PT	*	-
15	SO	*	-
16	N	12:43	30
17	PN	13:18	35
18	WT	● 13:52	30
19	SR	*	-
20	CZ	*	-
21	PT	*	-
22	SO	*	-
23	N	*	-
24	PN	*	-
25	WT	*	-
26	SR	*	-
27	CZ	*	-
28	PT	*	-
29	SO	11:08	45
30	N	12:05	60
31	PN	12:56	70

Luty

> 4 Bft. 


> 3 Bft. 

 7h  21°C  16°C  18°C

		CZAS	MAKSYMALNY STAN WODY
01	WT	○ 13:43	65
02	SR	14:27	60
03	CZ	15:08	45
04	PT	*	-
05	SO	*	-
06	N	*	-
07	PN	*	-
08	WT	*	-
09	SR	*	-
10	CZ	*	-
11	PT	*	-
12	SO	*	-
13	N	*	-
14	PN	12:28	30
15	WT	13:01	35
16	SR	● 13:34	45
17	CZ	14:06	35
18	PT	*	-
19	SO	*	-
20	N	*	-
21	PN	*	-
22	WT	*	-
23	SR	*	-
24	CZ	*	-
25	PT	*	-
26	SO	*	-
27	N	11:10	30
28	PN	12:03	60

Marzec

> 4 Bft. 

> 3 Bft. 

 8h  22°C  17°C  19°C

		CZAS	MAKSYMALNY STAN WODY
01	WT	12:47	75
02	SR	○ 13:27	85
03	CZ	14:04	75
04	PT	14:40	45
05	SO	*	-
06	N	*	-
07	PN	*	-
08	WT	*	-
09	SR	*	-
10	CZ	*	-
11	PT	*	-
12	SO	*	-
13	N	*	-
14	PN	*	-
15	WT	12:03	30
16	SR	12:35	55
17	CZ	13:07	60
18	PT	● 13:39	45
19	SO	*	-
20	N	*	-
21	PN	*	-
22	WT	*	-
23	SR	*	-
24	CZ	*	-
25	PT	*	-
26	SO	*	-
27	N	*	-
28	PN	12:05	45
29	WT	12:50	60
30	SR	13:29	85
31	CZ	14:04	85


Laguna osiąga max. wielkość 4km i wypełnia się, w zależności od pływów i faz księżyca (● pełnia lub ○ ów) – podane wartości odnoszą się do najbliższego szacowanego punktu laguny.. Statystyka wiatrowa: Bazą obliczeniową jest siła wiatru trwająca min. 3 godziny w ciągu dnia i dzienna średnia mierzona od 1985 roku. Temperatury są średnimi wyliczonymi w ciągu dnia (www.wetteronline.de).

Wszystkie dane są subiektywne, zależne od naturalnych warunków pogodowych.



Kwiecień


> 4 Bft. 


> 3 Bft. 

 9h  23°C  17°C  20°C

			CZAS	MAKSYMALNY STAN WODY
01	PT	○	14:36	75
02	SO		15:08	45
03	N		*	-
04	PN		*	-
05	WT		*	-
06	SR		*	-
07	CZ		*	-
08	PT		*	-
09	SO		*	-
10	N		*	-
11	PN		*	-
12	WT		*	-
13	SR		12:29	40
14	CZ		13:02	60
15	PT		13:35	75
16	SO	●	14:09	95
17	N		14:45	105
18	PN		15:23	105
19	WT		16:06	85
20	SR		16:49	75
21	CZ		*	-
22	PT		*	-
23	SO		*	-
24	N		*	-
25	PN		*	-
26	WT		*	-
27	SR		12:27	60
28	CZ		13:03	75
29	PT		13:36	75
30	SO	○	14:08	80

Maj

> 4 Bft. 


> 3 Bft. 

 10h  24°C  18°C  20°C

			CZAS	MAKSYMALNY STAN WODY
01	N		14:40	75
02	PN		15:11	60
03	WT		15:43	60
04	SR		16:16	45
05	CZ		*	-
06	PT		*	-
07	SO		*	-
08	N		*	-
09	PN		*	-
10	WT		*	-
11	SR		*	-
12	CZ		11:48	35
13	PT		12:26	60
14	SO		13:03	75
15	N		13:41	90
16	PN	●	14:21	105
17	WT		15:04	105
18	SR		15:50	85
19	CZ		16:40	75
20	PT		*	-
21	SO		*	-
22	N		*	-
23	PN		*	-
24	WT		*	-
25	SR		*	-
26	CZ		11:57	45
27	PT		12:35	50
28	SO		13:11	60
29	N		13:45	60
30	PN	○	14:19	60
31	WT		14:52	60

Czerwiec

> 4 Bft. 

> 3 Bft. 

 11h  26°C  20°C  21°C

			CZAS	MAKSYMALNY STAN WODY
01	SR		15:25	45
02	CZ		*	-
03	PT		*	-
04	SO		*	-
05	N		*	-
06	PN		*	-
07	WT		*	-
08	SR		*	-
09	CZ		*	-
10	PT		*	-
11	SO		11:50	45
12	N		12:35	60
13	PN		13:19	75
14	WT	●	14:05	90
15	SR		14:53	105
16	CZ		15:43	85
17	PT		16:35	85
18	SO		17:30	75
19	N		*	-
20	PN		*	-
21	WT		*	-
22	SR		*	-
23	CZ		*	-
24	PT		*	-
25	SO		*	-
26	N		*	-
27	PN		*	-
28	WT		14:06	40
29	SR	○	14:40	45
30	CZ		14:14	45

Laguna osiąga max. wielkość 4km i wypełnia się, w zależności od pływów i faz księżyca (● pełnia lub ○ nów) – podane wartości odnoszą się do najgłębszego szacowanego punktu laguny.. Statystyka wiatrowa: Bazą obliczeniową jest siła wiatru trwająca min. 3 godziny w ciągu dnia i dzienna średnia mierzona od 1985 roku. Temperatury są średnimi wyliczonymi w ciągu dnia (www.wetteronline.de).

Wszystkie dane są subiektywne, zależne od naturalnych warunków pogodowych.



Lipiec

> 4 Bft. 95-100%

> 3 Bft. 95-100%

☀️ 10h 🌡️ 27°C 🌙 21°C 🌊 22°C

		CZAS	MAKSYMALNY STAN WODY
01	PT	15:48	45
02	SO	*	-
03	N	*	-
04	PN	*	-
05	WT	*	-
06	SR	*	-
07	CZ	*	-
08	PT	*	-
09	SO	*	-
10	N	11:20	35
11	PN	12:15	50
12	WT	13:07	60
13	SR	● 13:57	85
14	CZ	14:46	85
15	PT	15:35	105
16	SO	16:23	85
17	N	17:11	85
18	PN	18:00	60
19	WT	*	-
20	SR	*	-
21	CZ	*	-
22	PT	*	-
23	SO	*	-
24	N	*	-
25	PN	*	-
26	WT	*	-
27	SR	*	-
28	CZ	○ 14:27	45
29	PT	14:59	60
30	SO	15:31	60
31	N	16:04	60

Sierpień

> 4 Bft. 85-100%

> 3 Bft. 95-100%

☀️ 10h 🌡️ 28°C 🌙 22°C 🌊 22°C

		CZAS	MAKSYMALNY STAN WODY
01	PN	16:38	60
02	WT	17:14	45
03	SR	*	-
04	CZ	*	-
05	PT	*	-
06	SO	*	-
07	N	*	-
08	PN	*	-
09	WT	12:06	40
10	SR	13:01	70
11	CZ	13:50	85
12	PT	● 14:35	105
13	SO	15:19	105
14	N	16:01	105
15	PN	16:43	85
16	WT	17:24	60
17	SR	*	-
18	CZ	*	-
19	PT	*	-
20	SO	*	-
21	N	*	-
22	PN	*	-
23	WT	*	-
24	SR	*	-
25	CZ	13:34	55
26	PT	14:05	60
27	SO	○ 14:36	45
28	N	15:06	45
29	PN	*	-
30	WT	*	-
31	SR	*	-

Wrzesień

> 4 Bft. 65-80%

> 3 Bft. 85-95%

☀️ 9h 🌡️ 27°C 🌙 22°C 🌊 23°C

		CZAS	MAKSYMALNY STAN WODY
01	CZ	*	-
02	PT	*	-
03	SO	*	-
04	N	*	-
05	PN	*	-
06	WT	*	-
07	SR	11:59	55
08	CZ	12:50	85
09	PT	13:35	90
10	SO	● 14:17	105
11	N	14:56	105
12	PN	15:34	105
13	WT	16:11	85
14	SR	16:47	60
15	CZ	*	-
16	PT	*	-
17	SO	*	-
18	N	*	-
19	PN	*	-
20	WT	*	-
21	SR	*	-
22	CZ	*	-
23	PT	13:03	55
24	SO	13:34	75
25	N	○ 14:05	85
26	PN	14:37	90
27	WT	15:09	90
28	SR	15:43	85
29	CZ	16:20	75
30	PT	17:02	45


Laguna osiąga max. wielkość 4km i wypełnia się, w zależności od pływów i faz księżyca (● pełnia lub ○ ów) – podane wartości odnoszą się do najbliższego szacowanego punktu laguny.. Statystyka wiatrowa: Bazą obliczeniową jest siła wiatru trwająca min. 3 godziny w ciągu dnia i dzienna średnia mierzona od 1985 roku. Temperatury są średnimi wyliczonymi w ciągu dnia (www.wetteronline.de).

Wszystkie dane są subiektywne, zależne od naturalnych warunków pogodowych.



Październik

> 4 Bft. 


> 3 Bft. 

 7h  26°C  21°C  23°C

		CZAS	MAKSYMALNY STAN WODY
01	SO	*	-
02	N	*	-
03	PN	*	-
04	WT	*	-
05	SR	*	-
06	CZ	11:44	60
07	PT	12:32	85
08	SO	13:14	105
09	N	● 13:53	105
10	PN	14:29	105
11	WT	15:05	85
12	SR	15:40	75
13	CZ	16:15	45
14	PT	*	-
15	SO	*	-
16	N	*	-
17	PN	*	-
18	WT	*	-
19	SR	*	-
20	CZ	*	-
21	PT	*	-
22	SO	12:24	55
23	N	12:58	75
24	PN	13:32	85
25	WT	○ 14:06	90
26	SR	14:42	90
27	CZ	15:21	85
28	PT	16:03	75
29	SO	*	-
30	N	*	-
31	PN	*	-

Listopad

> 4 Bft. 

> 3 Bft. 

 7h  24°C  18°C  21°C

		CZAS	MAKSYMALNY STAN WODY
01	WT	*	-
02	SR	*	-
03	CZ	*	-
04	PT	10:20	55
05	SO	11:08	75
06	N	11:50	85
07	PN	12:28	85
08	WT	● 13:04	80
09	SR	13:40	75
10	CZ	14:15	60
11	PT	*	-
12	SO	*	-
13	N	*	-
14	PN	*	-
15	WT	*	-
16	SR	*	-
17	CZ	*	-
18	PT	*	-
19	SO	*	-
20	N	10:40	50
21	PN	11:20	60
22	WT	11:59	75
23	SR	12:40	80
24	CZ	○ 13:22	90
25	PT	14:06	80
26	SO	14:55	60
27	N	15:49	45
28	PN	*	-
29	WT	*	-
30	SR	*	-

Grudzień

> 4 Bft. 

> 3 Bft. 

 6h  22°C  17°C  20°C

		CZAS	MAKSYMALNY STAN WODY
01	CZ	*	-
02	PT	*	-
03	SO	*	-
04	N	10:41	50
05	PN	11:26	60
06	WT	12:07	65
07	SR	12:46	55
08	CZ	● 13:23	45
09	PT	*	-
10	SO	*	-
11	N	*	-
12	PN	*	-
13	WT	*	-
14	SR	*	-
15	CZ	*	-
16	PT	*	-
17	SO	*	-
18	N	*	-
19	PN	*	-
20	WT	*	-
21	SR	11:34	45
22	CZ	12:22	60
23	PT	○ 13:10	80
24	SO	14:00	80
25	N	14:51	65
26	PN	15:44	60
27	WT	*	-
28	SR	*	-
29	CZ	*	-
30	PT	*	-
31	SO	*	-

Laguna osiąga max. wielkość 4km i wypełnia się, w zależności od pływów i faz księżyca (● pełnia lub ○ ów) – podane wartości odnoszą się do najgłębszego szacowanego punktu laguny.. Statystyka wiatrowa: Bazą obliczeniową jest siła wiatru trwająca min. 3 godziny w ciągu dnia i dzienna średnia mierzona od 1985 roku. Temperatury są średnimi wyliczonymi w ciągu dnia (www.wetteronline.de).

Wszystkie dane są subiektywne, zależne od naturalnych warunków pogodowych.