

2019

NIVEL DEL AGUA EN LA LAGUNA



Enero

> 4 Bft.

> 3 Bft.

7h 20°C 16°C 19°C

		TIEMPO	MAXIMO NIVEL DEL AGUA
01	MA	*	0
02	MI	*	0
03	JU	11:44	30
04	VI	12:26	35
05	SA	13:04	35
06	DO	○ 13:41	35
07	LU	14:16	35
08	MA	14:50	30
09	MI	*	0
10	JU	*	0
11	VI	*	0
12	SA	*	0
13	DO	*	0
14	LU	*	0
15	MA	*	0
16	MI	*	0
17	JU	*	0
18	VI	*	0
19	SA	11:52	45
20	DO	12:40	65
21	LU	● 13:30	85
22	MA	14:18	85
23	MI	15:06	85
24	JU	15:56	75
25	VI	16:47	60
26	SA	17:41	40
27	DO	*	0
28	LU	*	0
29	MA	*	0
30	MI	*	0
31	JU	*	0

Febrero

> 4 Bft.

> 3 Bft.

7h 21°C 16°C 18°C

		TIEMPO	MAXIMO NIVEL DEL AGUA
01	VI	*	0
02	SA	*	0
03	DO	12:52	30
04	LU	○ 13:26	35
05	MA	13:58	40
06	MI	14:29	40
07	JU	15:00	35
08	VI	15:32	30
09	SA	*	0
10	DO	*	0
11	LU	*	0
12	MA	*	0
13	MI	*	0
14	JU	*	0
15	VI	*	0
16	SA	*	0
17	DO	11:41	40
18	LU	12:31	70
19	MA	● 13:17	85
20	MI	14:03	100
21	JU	14:47	100
22	VI	15:35	85
23	SA	16:16	70
24	DO	17:03	35
25	LU	*	0
26	MA	*	0
27	MI	*	0
28	JU	*	0

Marzo

> 4 Bft.

> 3 Bft.

8h 22°C 17°C 19°C

		TIEMPO	MAXIMO NIVEL DEL AGUA
01	VI	*	0
02	SA	*	0
03	DO	*	0
04	LU	12:33	35
05	MA	13:04	35
06	MI	○ 13:34	55
07	JU	14:03	55
08	VI	14:33	55
09	SA	15:04	55
10	DO	15:37	35
11	LU	*	0
12	MA	*	0
13	MI	*	0
14	JU	*	0
15	VI	*	0
16	SA	*	0
17	DO	*	0
18	LU	11:29	45
19	MA	12:16	80
20	MI	13:00	100
21	JU	● 13:42	115
22	VI	14:23	115
23	SA	15:04	95
24	DO	15:44	70
25	LU	16:26	45
26	MA	*	0
27	MI	*	0
28	JU	*	0
29	VI	*	0
30	SA	*	0
31	DO	*	0

La laguna se extiende sobre un max. 4km y se llena dependiendo de la energía mareomotriz en las fases de ● luna llena y ○ luna nueva – el nivel de agua mencionado se refiere a los puntos de máxima profundidad. Estadística de viento: Los datos se basan en fuertes vientos que perduran alrededor de tres horas diarias, tratándose de valores medios de mediciones diarias realizadas desde el año 1985. Las temperaturas son datos promedio (www.wetteronline.de).

Todos los valores están sujetos a variaciones según las condiciones climatológicas.

2019

NIVEL DEL AGUA EN LA LAGUNA



Abril

> 4 Bft. 65-80%
> 3 Bft. 90-95%

☀️ 9h 🌡️ 23°C 🌙 17°C 🌊 20°C

		TIEMPO	MAXIMO NIVEL DEL AGUA
01	LU	*	0
02	MA	13:06	35
03	MI	13:36	50
04	JU	14:05	60
05	VI	○ 14:34	65
06	SA	15:04	80
07	DO	15:36	60
08	LU	16:10	50
09	MA	16.48	45
10	MI	*	0
11	JU	*	0
12	VI	*	0
13	SA	*	0
14	DO	*	0
15	LU	*	0
16	MA	12:13	35
17	MI	12:57	80
18	JU	13:39	90
19	VI	● 14:19	110
20	SA	14:58	100
21	DO	15:36	90
22	LU	16:15	60
23	MA	16:55	45
24	MI	*	0
25	JU	*	0
26	VI	*	0
27	SA	*	0
28	DO	*	0
29	LU	*	0
30	MA	*	0

Mayo

> 4 Bft. 70-90%
> 3 Bft. 90-95%

☀️ 10h 🌡️ 24°C 🌙 18°C 🌊 20°C

		TIEMPO	MAXIMO NIVEL DEL AGUA
01	MI	*	0
02	JU	13:03	45
03	VI	13:34	60
04	SA	○ 14:05	80
05	DO	14:38	80
06	LU	15:12	80
07	MA	15:50	80
08	MI	16:31	60
09	JU	17:20	30
10	VI	*	0
11	SA	*	0
12	DO	*	0
13	LU	*	0
14	MA	*	0
15	MI	11:51	60
16	JU	12:36	80
17	VI	13:17	80
18	SA	● 13:57	90
19	DO	14:35	80
20	LU	15:13	80
21	MA	15:52	60
22	MI	16:32	45
23	JU	*	0
24	VI	*	0
25	SA	*	0
26	DO	*	0
27	LU	*	0
28	MA	*	0
29	MI	*	0
30	JU	*	0
31	VI	12:28	30

Junio

> 4 Bft. 90-100%
> 3 Bft. 95-100%

☀️ 11h 🌡️ 26°C 🌙 20°C 🌊 21°C

		TIEMPO	MAXIMO NIVEL DEL AGUA
01	SA	13:03	60
02	DO	13:39	65
03	LU	○ 14:16	80
04	MA	14:55	80
05	MI	15:37	80
06	JU	16:23	80
07	VI	17:15	60
08	SA	18:14	45
09	DO	*	0
10	LU	*	0
11	MA	*	0
12	MI	*	0
13	JU	11:28	35
14	VI	12:16	50
15	SA	12:59	60
16	DO	13:40	65
17	LU	● 14:19	65
18	MA	14:58	60
19	MI	15:36	60
20	JU	16:14	45
21	VI	*	0
22	SA	*	0
23	DO	*	0
24	LU	*	0
25	MA	*	0
26	MI	*	0
27	JU	*	0
28	VI	*	0
29	SA	*	0
30	DO	12:36	35

La laguna se extiende sobre un max. 4km y se llena dependiendo de la energía mareomotriz en las fases de ● luna llena y ○ luna nueva – el nivel de agua mencionado se refiere a los puntos de máxima profundidad. Estadística de viento: Los datos se basan en fuertes vientos que perduran alrededor de tres horas diarias, tratándose de valores medios de mediciones diarias realizadas desde el año 1985. Las temperaturas son datos promedio (www.wetteronline.de).

Todos los valores están sujetos a variaciones según las condiciones climatológicas.

2019

NIVEL DEL AGUA EN LA LAGUNA



Julio

> 4 Bft. 95-100%
> 3 Bft. 95-100%

☀️ 10h 🌡️ 27°C 🌙 21°C 🌊 22°C

		TIEMPO	MAXIMO NIVEL DEL AGUA
01	LU	13:17	60
02	MA	○ 13:59	80
03	MI	14:42	80
04	JU	15:27	90
05	VI	16:15	90
06	SA	17:05	80
07	DO	18:00	60
08	LU	19:00	45
09	MA	*	0
10	MI	*	0
11	JU	*	0
12	VI	*	0
13	SA	*	0
14	DO	12:47	35
15	LU	13:29	50
16	MA	● 14:08	55
17	MI	14:45	60
18	JU	15:20	60
19	VI	15:55	50
20	SA	16:29	45
21	DO	17:04	30
22	LU	*	0
23	MA	*	0
24	MI	*	0
25	JU	*	0
26	VI	*	0
27	SA	*	0
28	DO	*	0
29	LU	12:12	30
30	MA	12:59	50
31	MI	13:14	80

Agosto

> 4 Bft. 85-100%
> 3 Bft. 95-100%

☀️ 10h 🌡️ 28°C 🌙 22°C 🌊 22°C

		TIEMPO	MAXIMO NIVEL DEL AGUA
01	JU	○ 14:29	90
02	VI	15:15	105
03	SA	16:01	105
04	DO	16:49	90
05	LU	17:39	80
06	MA	18:32	45
07	MI	*	0
08	JU	*	0
09	VI	*	0
10	SA	*	0
11	DO	*	0
12	LU	*	0
13	MA	13:17	35
14	MI	13:54	55
15	JU	● 14:28	60
16	VI	15:00	60
17	SA	15:31	60
18	DO	16:02	60
19	LU	16:33	45
20	MA	17:06	30
21	MI	*	0
22	JU	*	0
23	VI	*	0
24	SA	*	0
25	DO	*	0
26	LU	*	0
27	MA	11:52	35
28	MI	12:42	65
29	JU	13:28	90
30	VI	○ 14:13	110
31	SA	14:57	115

Septiembre

> 4 Bft. 65-80%
> 3 Bft. 85-95%

☀️ 9h 🌡️ 27°C 🌙 22°C 🌊 23°C

		TIEMPO	MAXIMO NIVEL DEL AGUA
01	DO	15:41	115
02	LU	16:26	105
03	MA	17:12	80
04	MI	18:02	45
05	JU	*	0
06	VI	*	0
07	SA	*	0
08	DO	*	0
09	LU	*	0
10	MA	*	0
11	MI	12:57	35
12	JU	13:22	50
13	VI	14:03	60
14	SA	● 14:43	65
15	DO	15:03	80
16	LU	15:32	60
17	MA	16:02	60
18	MI	16:35	45
19	JU	17:11	30
20	VI	*	0
21	SA	*	0
22	DO	*	0
23	LU	*	0
24	MA	*	0
25	MI	11:30	35
26	JU	12:22	80
27	VI	13:08	95
28	SA	○ 13:52	115
29	DO	14:35	115
30	LU	15:18	115

La laguna se extiende sobre un max. 4km y se llena dependiendo de la energía mareomotriz en las fases de ● luna llena y ○ luna nueva – el nivel de agua mencionado se refiere a los puntos de máxima profundidad. Estadística de viento: Los datos se basan en fuertes vientos que perduran alrededor de tres horas diarias, tratándose de valores medios de mediciones diarias realizadas desde el año 1985. Las temperaturas son datos promedio (www.wetteronline.de).



Todos los valores están sujetos a variaciones según las condiciones climatológicas.

2019

NIVEL DEL AGUA EN LA LAGUNA





Octubre

> 4 Bft. 
 > 3 Bft. 

 7h  26°C  21°C  23°C

		TIEMPO	MAXIMO NIVEL DEL AGUA
01	MA	16:05	105
02	MI	16:46	80
03	JU	17:33	45
04	VI	*	0
05	SA	*	0
06	DO	*	0
07	LU	*	0
08	MA	*	0
09	MI	*	0
10	JU	12:28	35
11	VI	13:02	50
12	SA	13:33	60
13	DO	● 14:03	80
14	LU	14:33	80
15	MA	15:03	80
16	MI	15:33	60
17	JU	16:09	45
18	VI	16:48	30
19	SA	*	0
20	DO	*	0
21	LU	*	0
22	MA	*	0
23	MI	*	0
24	JU	11:06	45
25	VI	11:59	80
26	SA	12:46	90
27	DO	12:30	105
28	LU	○ 13:14	115
29	MA	13:56	105
30	MI	14:39	90
31	JU	15:22	65



Noviembre

> 4 Bft. 
 > 3 Bft. 

 7h  24°C  18°C  21°C

		TIEMPO	MAXIMO NIVEL DEL AGUA
01	VI	16:08	35
02	SA	*	0
03	DO	*	0
04	LU	*	0
05	MA	*	0
06	MI	*	0
07	JU	*	0
08	VI	*	0
09	SA	11:26	45
10	DO	12:09	60
11	LU	12:32	60
12	MA	● 13:05	70
13	MI	13:38	60
14	JU	14:14	60
15	VI	14:52	50
16	SA	15:35	35
17	DO	*	0
18	LU	*	0
19	MA	*	0
20	MI	*	0
21	JU	*	0
22	VI	*	0
23	SA	10:35	60
24	DO	11:25	80
25	LU	12:11	90
26	MA	○ 12:55	90
27	MI	13:39	85
28	JU	14:21	70
29	VI	15:04	55
30	SA	15:47	35

Diciembre

> 4 Bft. 
 > 3 Bft. 

 6h  22°C  17°C  20°C

		TIEMPO	MAXIMO NIVEL DEL AGUA
01	DO	*	0
02	LU	*	0
03	MA	*	0
04	MI	*	0
05	JU	*	0
06	VI	*	0
07	SA	*	0
08	DO	*	0
09	LU	*	0
10	MA	12:03	40
11	MI	12:41	50
12	JU	● 13:19	55
13	VI	13:59	60
14	SA	14:41	55
15	DO	15:28	55
16	LU	16:20	35
17	MA	*	0
18	MI	*	0
19	JU	*	0
20	VI	*	0
21	SA	*	0
22	DO	10:14	35
23	LU	11:09	45
24	MA	11:58	55
25	MI	12:44	55
26	JU	○ 13:27	60
27	VI	14:08	45
28	SA	14:48	40
29	DO	*	0
30	LU	*	0
31	MA	*	0

La laguna se extiende sobre un max. 4km y se llena dependiendo de la energía mareomotriz en las fases de ● luna llena y ○ luna nueva – el nivel de agua mencionado se refiere a los puntos de máxima profundidad. Estadística de viento: Los datos se basan en fuertes vientos que perduran alrededor de tres horas diarias, tratándose de valores medios de mediciones diarias realizadas desde el año 1985. Las temperaturas son datos promedio (www.wetteronline.de).

Todos los valores están sujetos a variaciones según las condiciones climatológicas.